

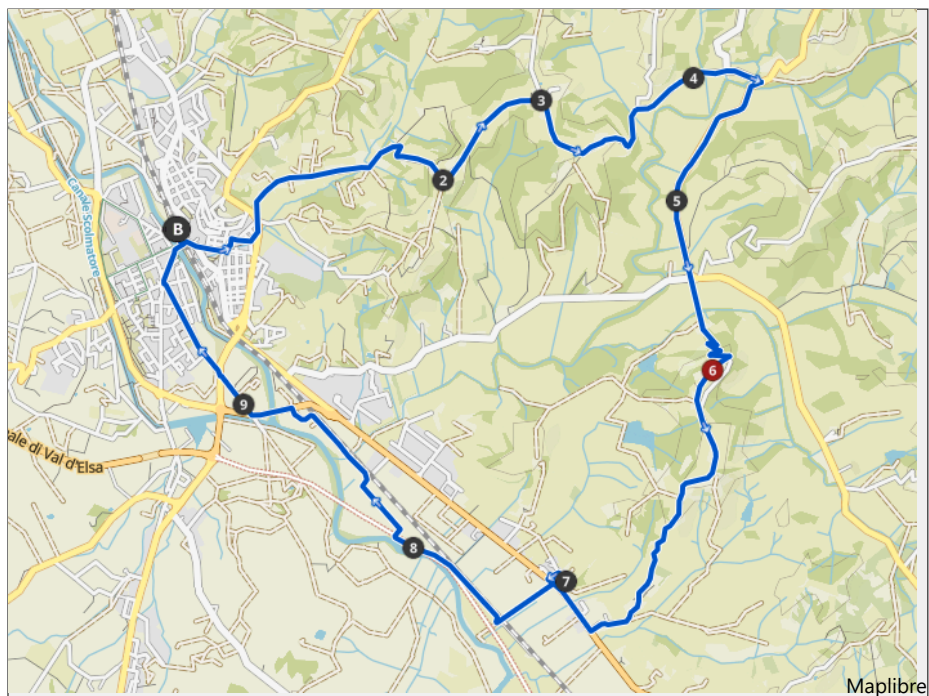
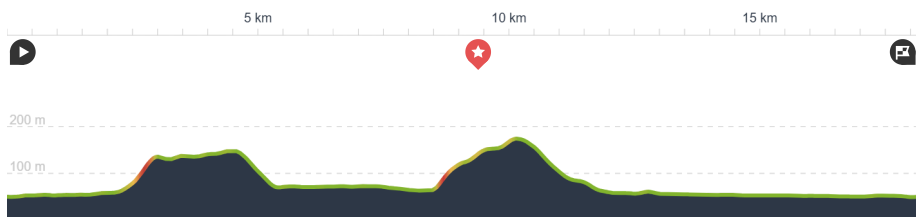


www.komoot.com/it-it/tour/2337570648



Giro in bici IAT- Castello di Oliveto - Villa Garibaldi - IAT

🕒 01:25 ↔ 18,2 km Ø 12,8 km/h ↗ 230 m ↘ 230 m



1. Sulla strada di accesso vai verso sud-est
per 11 m – generale 11 m



2. Sinistra e segui Sentiero
per 29 m – generale 40 m



3. Girati e segui Singletrack (S0)
per 48 m – generale 89 m



4. Sinistra e segui Sentiero
per 62 m – generale 152 m



5. Sinistra e segui Sentiero
per 64 m – generale 216 m



6. Sinistra su Via Benozzo Gozzoli
per 37 m – generale 254 m



7. Destra su Piazza Cavour
per 15 m – generale 269 m



8. dritto su Via Palestro
per 70 m – generale 339 m



9. Al bivio gira a sinistra e segui Via Palestro
per 214 m – generale 554 m



10. Al bivio gira a sinistra su Largo Boccherini
per 60 m – generale 615 m



11. Destra e segui Largo Boccherini
per 9 m – generale 625 m



12. Sinistra e segui Largo Boccherini
per 59 m – generale 684 m



13. Destra su Via Timignano in Fornace
per 151 m – generale 836 m



14. Sinistra su Via O. Respighi
per 47 m – generale 884 m



15. dritto su Via del Vallone
per 3,13 km – generale 4,02 km



16. Leggermente a destra e segui Via del Vallone
per 2,38 km – generale 6,40 km



17. curva a gomito a destra su Via Fontana, SP125
per 1,78 km – generale 8,18 km






















18. Al bivio vai a destra su Via di Monte Olivo
per 1,03 km – generale 9,22 km



19. curva a gomito a destra su Strada secondaria
per 567 m – generale 9,79 km



20. dritto su Via di Monte Olivo
per 1,74 km – generale 11,5 km

	21. Al bivio gira a sinistra e segui Via di Monte Olivo per 538 m – generale 12,1 km
	22. Destra su Via Bernardo Ciurini, SR429 per 524 m – generale 12,6 km
	23. curva a gomito a destra su Via Albert Einstein per 95 m – generale 12,7 km
	24. Destra su Via Charles Darwin per 65 m – generale 12,8 km
	25. Leggermente a destra e segui Via Charles Darwin per 23 m – generale 12,8 km
	26. Girati e segui Via Charles Darwin per 23 m – generale 12,8 km
	27. Al bivio gira a sinistra e segui Via Charles Darwin per 65 m – generale 12,9 km
	28. Sinistra su Via Albert Einstein per 95 m – generale 13,0 km
	29. Curva a gomito a sinistra su Via Bernardo Ciurini, SR429 per 54 m – generale 13,0 km
	30. curva a gomito a destra su Via di Pettinamiglio per 534 m – generale 13,5 km
	31. Destra e segui Via di Pettinamiglio per 1,66 km – generale 15,2 km
	32. Sinistra su Strada secondaria per 875 m – generale 16,1 km
	33. Sinistra su Via Niccolò Machiavelli, SP132 per 315 m – generale 16,4 km
	34. Destra su Via di Belpiano per 393 m – generale 16,8 km
	35. Destra su Viale Luigi Zanini, SP4 per 7 m – generale 16,8 km
	36. Al bivio gira a sinistra su Via Sant'Antonio per 22 m – generale 16,8 km
	37. Al bivio gira a sinistra e segui Via Sant'Antonio per 766 m – generale 17,6 km
	38. Al bivio vai a destra su Piazza Achille Grandi per 31 m – generale 17,6 km
	39. Al bivio gira a sinistra e segui Piazza Achille Grandi per 16 m – generale 17,6 km

	40. Destra e segui Piazza Achille Grandi per 26 m – generale 17,7 km
	41. Leggermente a destra su Via Benozzo Gozzoli per 224 m – generale 17,9 km
	42. Al bivio vai a destra e segui Via Benozzo Gozzoli per 36 m – generale 17,9 km
	43. Leggermente a destra e segui Via Benozzo Gozzoli per 64 m – generale 18,0 km
	44. Sinistra su Sentiero per 13 m – generale 18,0 km
	45. Al bivio vai a destra e segui Sentiero per 51 m – generale 18,1 km
	46. Destra e segui Sentiero per 62 m – generale 18,1 km
	47. Destra e segui Singletrack (S0) per 48 m – generale 18,2 km