

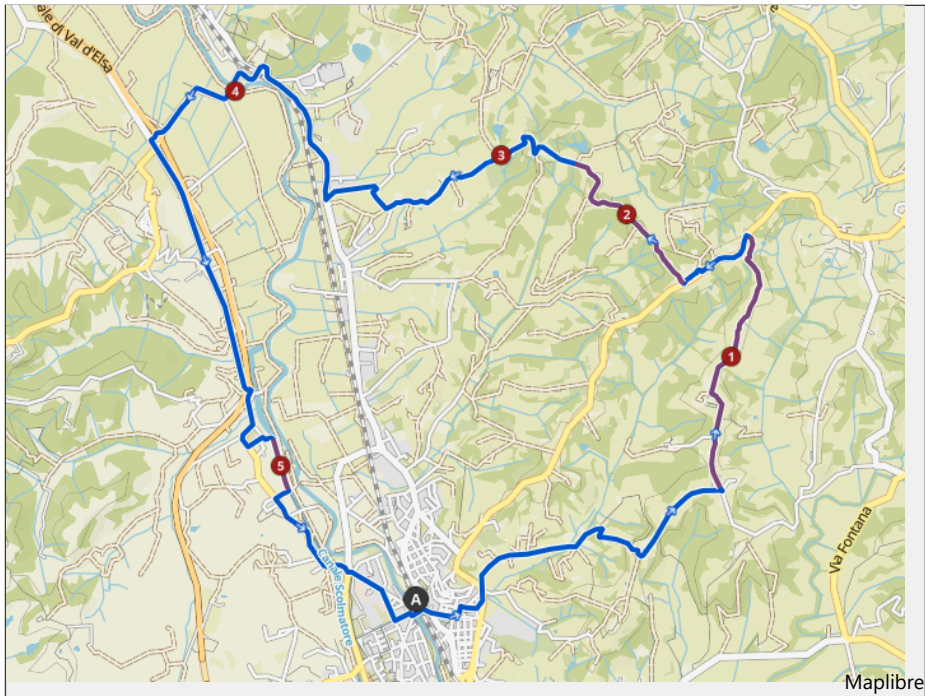



www.komoot.com/it-it/tour/2337979886



Giro in bici IAT- Pallerino - Campo Gara - GiraCastello - IAT

🕒 01:39 ↔ 21,5 km ⌀ 13,0 km/h ↗ 210 m ↘ 210 m



1. Sulla strada di accesso vai verso sud-est
per 48 m – generale 48 m



2. Sinistra e segui Sentiero
per 62 m – generale 111 m



3. Sinistra e segui Sentiero
per 64 m – generale 175 m



4. Sinistra su Via Benozzo Gozzoli
per 37 m – generale 213 m



5. Destra su Piazza Cavour
per 15 m – generale 228 m



6. dritto su Via Palestro
per 70 m – generale 298 m



7. Al bivio gira a sinistra e segui Via Palestro
per 214 m – generale 513 m



8. Al bivio gira a sinistra su Largo Boccherini
per 60 m – generale 574 m



9. Destra e segui Largo Boccherini
per 9 m – generale 584 m



10. Sinistra e segui Largo Boccherini
per 59 m – generale 643 m



11. Destra su Via Timignano in Fornace
per 151 m – generale 795 m



12. Sinistra su Via O. Respighi
per 47 m – generale 843 m



13. dritto su Via del Vallone
per 1,97 km – generale 2,81 km



14. Sinistra su Strada secondaria
per 125 m – generale 2,94 km



15. Sinistra su Via del Vallone
per 1,04 km – generale 3,98 km



16. Curva a gomito a sinistra su Via Di Renai
per 519 m – generale 4,50 km



17. Al bivio vai a destra e segui Via Di Renai
per 173 m – generale 4,67 km



18. dritto e segui Via Di Renai
per 280 m – generale 4,95 km



19. Destra e segui Via Di Renai
per 1,69 km – generale 6,64 km




















20. Sinistra su Via Orazio Bacci, SP4
per 588 m – generale 7,23 km



21. Destra su Strada secondaria
per 48 m – generale 7,28 km

	22. Curva a gomito a sinistra e segui Strada secondaria per 185 m – generale 7,46 km
	23. Sinistra e segui Sentiero per 6 m – generale 7,47 km
	24. Girati e segui Sentiero per 1,00 km – generale 8,47 km
	25. Al bivio gira a sinistra e segui Sentiero per 263 m – generale 8,74 km
	26. Leggermente a destra e segui Sentiero per 907 m – generale 9,64 km
	27. Destra e segui Sentiero per 595 m – generale 10,2 km
	28. Curva a gomito a sinistra e segui Sentiero per 1,17 km – generale 11,4 km
	29. Al bivio vai a destra e segui Sentiero per 75 m – generale 11,5 km
	30. Destra e segui Sentiero per 248 m – generale 11,7 km
	31. Sinistra e segui Strada secondaria per 512 m – generale 12,3 km
	32. curva a gomito a destra su Via Vittorio Niccoli per 1,33 km – generale 13,6 km
	33. Al bivio vai a destra su Strada Provinciale 108 di Granaiole - Castelnuovo per 26 m – generale 13,6 km
	35. Sinistra su Sentiero per 45 m – generale 14,3 km
	36. Girati e segui Sentiero per 45 m – generale 14,3 km
	37. Sinistra su Strada Provinciale 108 di Granaiole - Castelnuovo, SP108 per 108 m – generale 14,4 km
	38. Leggermente a destra e segui Strada Provinciale 108 di Granaiole - Castelnuovo, SP108 per 792 m – generale 15,2 km
	39. Al bivio vai a destra su SP108 per 30 m – generale 15,2 km
	41. Sinistra su Via Sanminiatese, SP108 per 85 m – generale 15,4 km
	42. dritto su Via Sanminiatese per 2,32 km – generale 17,8 km
	43. dritto e segui Via Sanminiatese per 26 m – generale 17,8 km

	45. Leggermente a destra e segui Via Sanminiatese per 591 m – generale 18,5 km
	46. Sinistra su Via Otto Marzo per 162 m – generale 18,6 km
	47. Destra su Via VIII Marzo per 110 m – generale 18,7 km
	48. Al bivio vai a destra su Singletrack (S0) per 497 m – generale 19,2 km
	49. Destra e segui Sentiero per 142 m – generale 19,4 km
	50. Sinistra su Via Sanminiatese per 994 m – generale 20,4 km
	51. Al bivio vai a destra e segui Via Sanminiatese per 29 m – generale 20,4 km
	53. Al bivio vai a destra su Via Giuseppe Di Vittorio per 309 m – generale 21,1 km
	54. Sinistra su Pista ciclabile per 155 m – generale 21,3 km
	55. Destra su Viale Duca d'Aosta per 25 m – generale 21,3 km
	56. Sinistra su Sentiero per 16 m – generale 21,3 km
	57. Sinistra su Via Benozzo Gozzoli per 8 m – generale 21,3 km
	58. Leggermente a destra e segui Via Benozzo Gozzoli per 64 m – generale 21,4 km
	59. Sinistra su Sentiero per 13 m – generale 21,4 km
	60. Al bivio vai a destra e segui Sentiero per 51 m – generale 21,4 km
	61. Destra e segui Sentiero per 62 m – generale 21,5 km
	62. Destra e segui Singletrack (S0) per 48 m – generale 21,5 km